

# Juściński, Marcin / Michalec, Monika / Niezabitowska, Barbara

---

## Wyniki badań ratowniczych w miejscowości Jeziorzany, stan. 19, pow. Ryki, woj. lubelskie

---

Archeologia Polski Środkowowschodniej 4, 139-143

---

1999

Artykuł został zdigitalizowany i opracowany do udostępnienia w internecie przez Muzeum Historii Polski w ramach prac podejmowanych na rzecz zapewnienia otwartego, powszechnego i trwałego dostępu do polskiego dorobku naukowego i kulturalnego. Artykuł jest umieszczony w kolekcji cyfrowej [bazhum.muzhp.pl](http://bazhum.muzhp.pl), gromadzącej zawartość polskich czasopism humanistycznych i społecznych.

Tekst jest udostępniony do wykorzystania w ramach  
dozwolonego użytku.

MARCIN JUŚCIŃSKI, MONIKA MICHALEC, BARBARA NIEZABITOWSKA

### WYNIKI BADAŃ RATOWNICZYCH W MIEJSCOWOŚCI JEZIORZANY, STAN. 19, POW. RYKI, WOJ. LUBELSKIE

Stanowisko w Jeziorzanach zostało zlokalizowane podczas wiosennych badań AZP prowadzonych w 1998 r. Na piaszczystym wierzchołku wyniesienia położonego w dolinie Wieprza, w miejscowej tradycji znanego pod nazwą „Uroczysko Wilczysko”, „Ogrody” bądź „Wilcza Góra”, zaobserwowano smoliście czarną plamę spalenizny z bardzo dużą ilością fragmentów naczyń wczesnośredniowiecznych i pokruszonych kamieni oraz w pewnym oddaleniu od niego zaciemnienie w którym wystąpił materiał kultury trzcinieckiej. Ze względu na ogromne zagrożenie stanowiska, we wrześniu tego samego roku, na wniosek Państwowej Służby Ochrony Zabytków Oddział w Lublinie i z funduszu Generalnego Konserwatora Zabytków, podjęto ratownicze prace wykopaliskowe pod kierunkiem dr. hab. Andrzeja Kokowskiego.

Przebadano obszar o łącznej powierzchni 95 m<sup>2</sup>. W wykopie nr 1 (68 m<sup>2</sup>) wyróżnione zostały obiekty nr 1-4, które stanowiły jedną całość składającą się na wczesnośredniowieczną „zagrodę”. Była to trzyczęściowa budowla długości około 12 m z dwoma pomieszczeniami o powierzchni około 21 m<sup>2</sup>, przybudówką o powierzchni około 15 m<sup>2</sup> i paleniskiem oraz prawdopodobnie zadaszeniem-wiatą. Całość najpewniej pokryta była niezbyt stromym dachem.

Domostwo zostało zniszczone na skutek pożaru. Wypełnisko obiektów stanowiła warstwa intensywnej spalenizny. Występujące w dużej ilości w stropie obiektów kamienie, pochodzące najprawdopodobniej z konstrukcji dachu, wykazują ślady silnego przepalenia. Ślady wtórnego przepalenia widoczne są także na części ceramiki.


W obrębie całego domostwa znaleziono blisko 1500 fragmentów naczyń; 5 fragmentów prążnic (ryc. 1: 1, 2, 4); 2 przęśliki, w tym jeden kamienny (ryc. 2: 1, 7), nóż żelazny (ryc. 2: 5), skobel (?) (ryc. 2: 4), osełkę (ryc. 2: 3) oraz liczne kości zwierzęce.

Zdecydowaną większość ceramiki stanowią naczynia obtaczane na kole. Nieliczne tylko fragmenty są pozabawione ornamentu. Wśród motywów zdobniczych dominuje linia falista i dookólne żłobki (ryc. 1: 5, 6; 2: 2, 6; 3: 1, 4-7). Na szczególną uwagę zasługuje kilka fragmentów ceramiki o specyficznym ornamentem w postaci wyobrażenia „słońca”, fantazyjnych układów trójkątów oraz kółek (ryc. 3: 2, 3, 5, 6, 9-14). Wykonane były one za pomocą kościanego stempla. Warto nadmienić, że na kilku fragmentach widoczne są odciski palców garncarza (materiał przekazano do badania daktyloskopowego). Interesujące są dwa fragmenty przypominające w formie płaskie „talerze” („formy placzkowate”?) z odciskami najprawdopodobniej traw lub zbóż (ryc. 1: 3, 7).

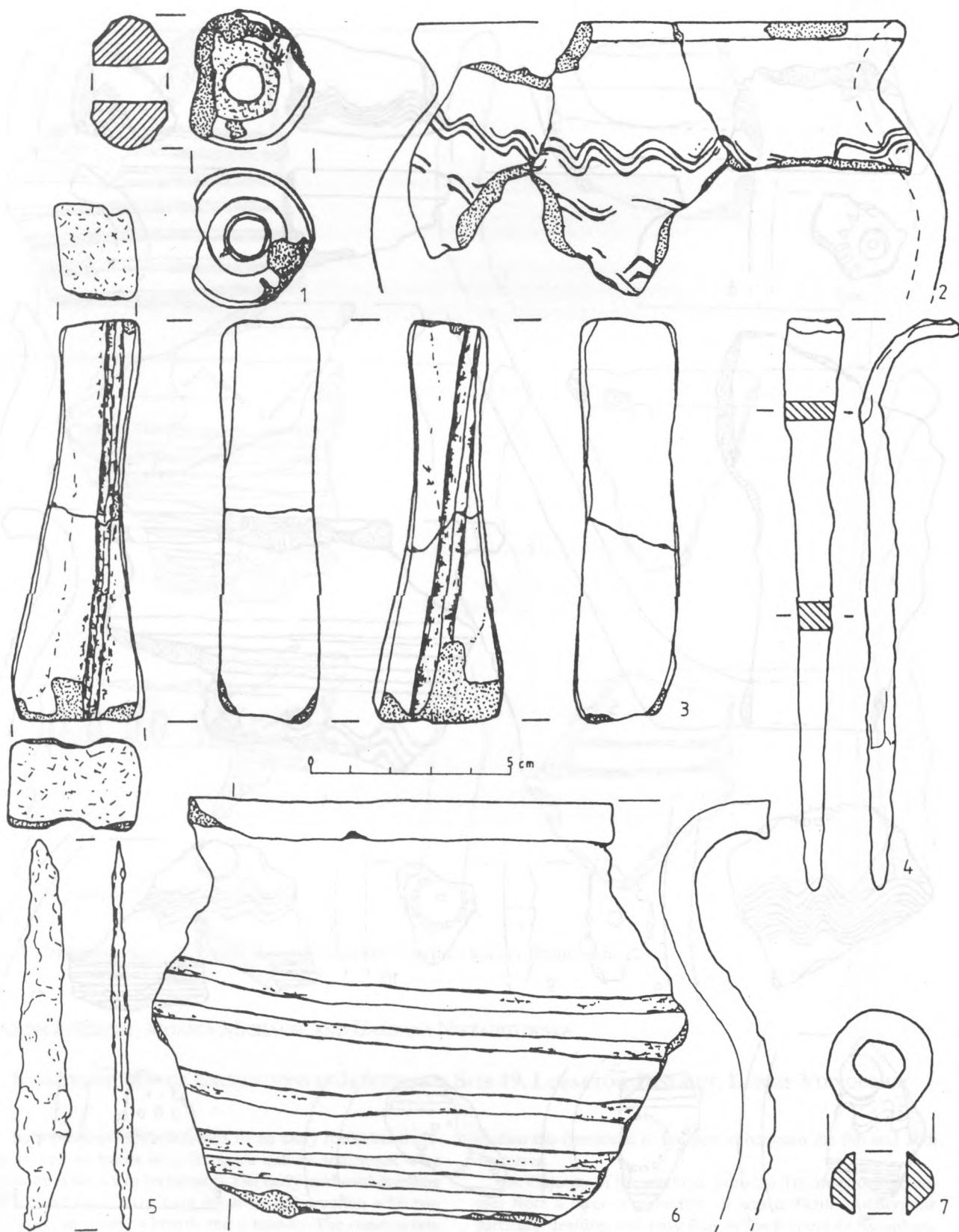
Zebrany materiał pozwala na wstępne datowanie obiektów 1-4 na okres IX - X w.

Na stanowisku wystąpił także materiał kultury trzcinieckiej grupujący się na stoku wzniesienia, w odległości około 56 m od obiektów wczesnośredniowiecznych. Przebadano wykopaliskowo obszar o powierzchni 27 m<sup>2</sup> (wykop 2). Większość tego materiału pochodzi z warstwy spływowej. Wydzielenie obiektów nastąpiło problemy i tylko cztery można ewentualnie uznać za pozostałości jam gospodarczych. Materiał reprezentowany jest przez ceramikę z pogrubionymi brzegami typową dla kultury trzcinieckiej, zdobioną głębokimi żłobkami, oraz odciskami stempla (ryc. 4).

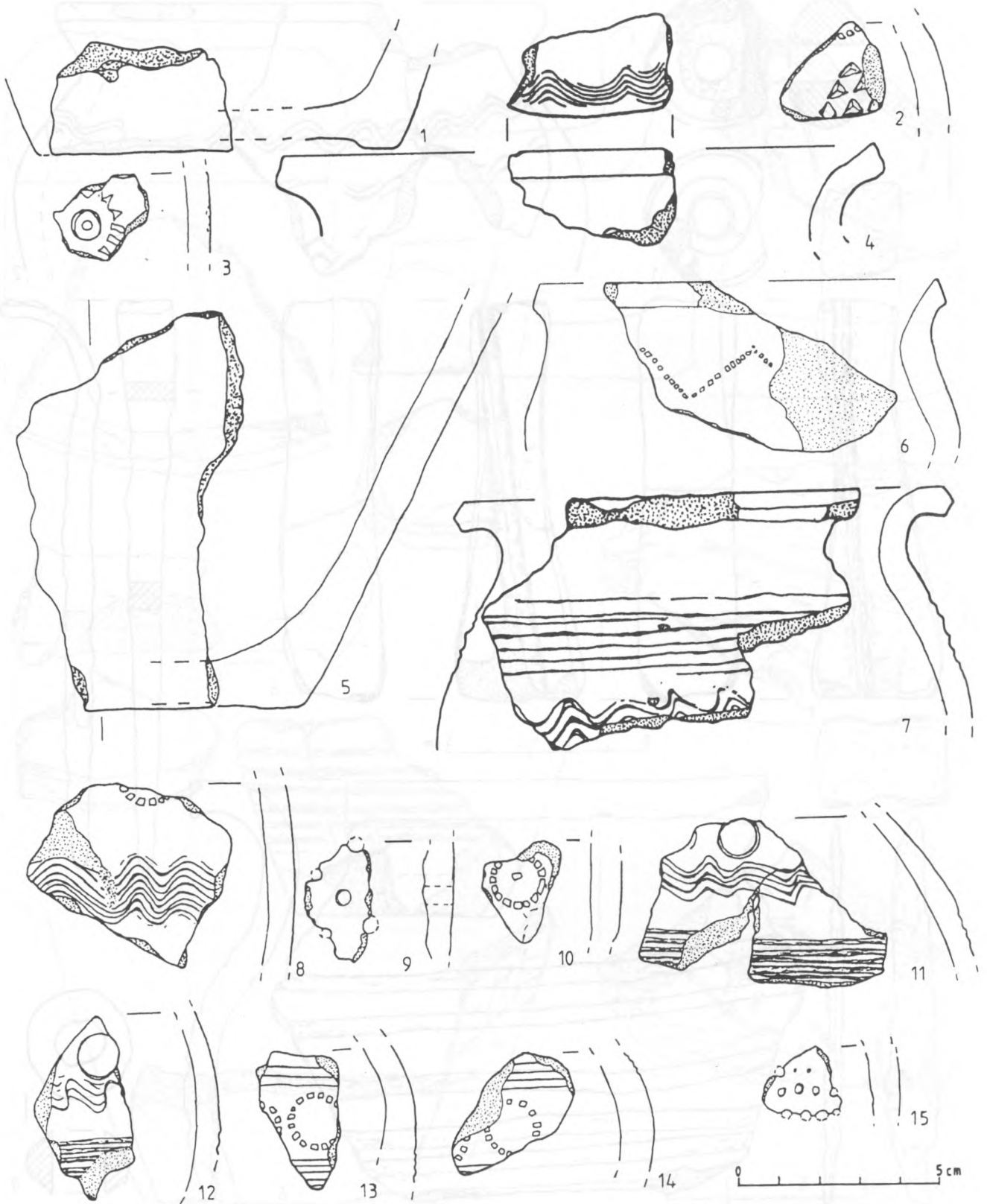
Na stanowisku, w pobliżu „zagrody” wczesnośredniowiecznej znajduje się jeszcze jeden rysujący się na powierzchni obiekt. Na podstawie materiału występującego w tym miejscu można z dużą dozą prawdopodobieństwa datować go także na okres wczesnego średniowiecza. Dalsze badania pozwoliłyby określić jego funkcję i ewentualny związek z przebadanym domostwem.



Ryc. 1. Jeziorzany, stan. 19, wykop 1, ob. 1-4. Fragmenty ceramiki wczesnośredniowiecznej: 1, 2, 4 – prążnic; 3, 7 – form „plackowatych”; 5, 6 – naczyń.

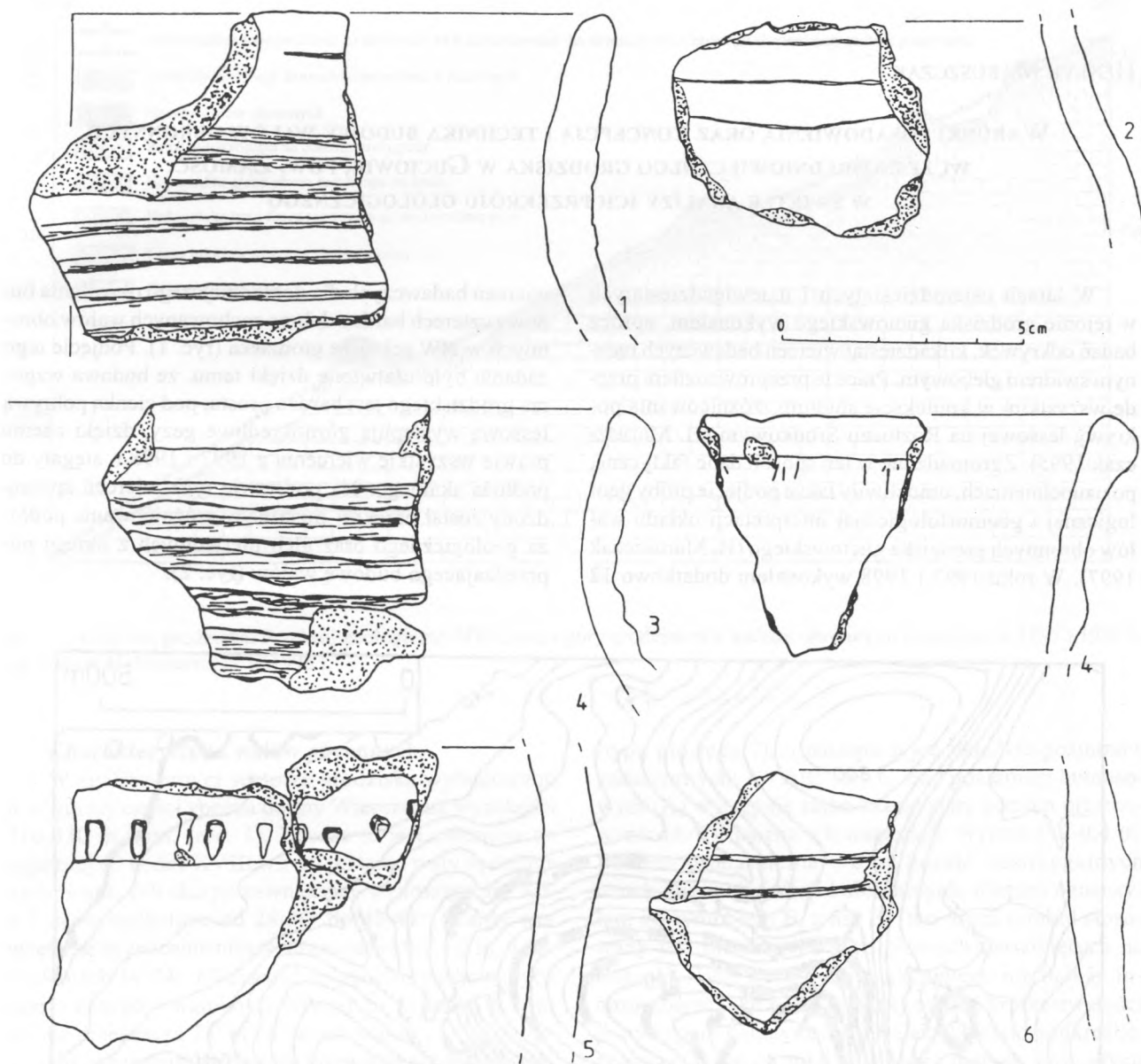


Ryc. 2. Jeziorzany, stan. 19, wykop 1, ob. 1-4. 1 - przęślik kamienny; 2, 6 - fragmenty naczyń; 3 - ośełka; 4 - skobel (?) żelazny; 5 - nóż żelazny.



Ryc. 3. Jeziorzany, stan. 19, wykop 1, ob. 1-4. Fragmenty ceramiki wczesnośredniowiecznej, w tym: 2, 3, 5, 9-14 – przykłady specyficznej ornamentyki; 9, 15 – naczyn sitowatych.





Ryc. 4. Jeziorzany, stan. 19, wykop 2: wybór ułamków ceramiki kultury trzcinieckiej.

MARCIN JUŚCIŃSKI, MONIKA MICHAŁEC AND BARBARA NIEZABITOWSKA

#### RESULTS OF RESCUE EXCAVATIONS IN JEZIORZANY, SITE 19, LUBARTÓW DISTRICT, LUBLIN VOIVODSHIP

In September 1998, remains of an early medieval dwelling as well as traces of a Trzciniec culture settlement were examined at site 19 in Jeziorzany. The early medieval dwelling was formed by a 12 m long tripartite construction with two chambers, an annex, a hearth and a lean-to. The construction was most probably covered by a not too steep roof, and was destroyed by fire. The artefacts obtained from the site allow us

to date the farmstead to the period between the 9th and 10th centuries.

A majority of the artefacts from the Trzciniec culture comes from a layer of deluvium. It was difficult to determine particular features and only four of them could be hypothesised to be remains of domestic pits.