

Niedźwiedź, Józef

Piec o konstrukcji kamiennej z Teptiukowa, stan. 35, gm. Hrubieszów

Archeologia Polski Środkowowschodniej 1, 111-113

1996

Artykuł został zdigitalizowany i opracowany do udostępnienia w internecie przez Muzeum Historii Polski w ramach prac podejmowanych na rzecz zapewnienia otwartego, powszechnego i trwałego dostępu do polskiego dorobku naukowego i kulturalnego. Artykuł jest umieszczony w kolekcji cyfrowej bazhum.muzhp.pl, gromadzącej zawartość polskich czasopism humanistycznych i społecznych.

Tekst jest udostępniony do wykorzystania w ramach dozwolonego użytku.

JÓZEF NIEDŹWIEDŹ

PIEC O KONSTRUKCJI KAMIENNEJ Z TEPTIUKOWA STAN. 35, GM. HRUBIESZÓW

W marcu 1995 roku Donat Sołtys, mieszkaniec Gródka nad Bugiem poinformował pracowników Muzeum im. St. Staszica w Hrubieszowie o odkryciu bruku kamiennego niszczonego przez orkę. Bruk ten znajdował się w odległości kilkunastu metrów od zakola rzeki Bug i ok. 200 m na wschód od kurhanu „Księżycowa mogiła” leżącego na gruntach wsi Teptiuków, choć w literaturze figuruje jako stanowisko nr 1 w Husynnem.

W dniach 24-26 kwietnia przeprowadzono badania ratownicze na tym obiekcie. W miejscu występowania kamieni na powierzchni założono wykop o wymiarach 380 x 190 cm, zorientowany dłuższą osią na kierunku wschód-zachód. W warstwie ornej znaleziono kilkanaście luźnych kamieni pochodzących zapewne ze zniszczonego obiektu oraz nieliczny, drobny materiał ceramiczny i kostny. Tuż pod warstwą orną odkryto bruk kamienny o długości 330 cm i szerokości 110-140 cm (ryc. 1). Układ kamieni wskazywał na destrukcję obiektu, prawdopodobnie w wyniku zawalenia. Był to okrągły piec o konstrukcji kamiennej, którego średnica wynosiła ok.

110 cm. Pod brukiem odkryto jamę przypieczową w planie zbliżoną do prostokąta (nie uchwycono całego jej zarysu), natomiast w profilu półowalną. Jej dno znajdowało się na głębokości ok. 100 cm licząc od dolnej partii pieca (ryc. 2). Górna część jamy o miąższości ok. 80 cm składała się z szarej ziemi w której znaleziono nieliczne fragmenty polepy konstrukcyjnej, kilka fragmentów ceramiki wczesnośredniowiecznej z X-XI w. (ryc. 3), pojedynczą kość zwierzęcą oraz węgle drzewne. Niższa warstwa o miąższości ok. 20-30 cm składała się z szarobrunatnej ziemi przemieszanej z popiołem i węglem drzewnym.

W południowoschodnim narożniku wykopu odsłonięto fragment następnego obiektu, prawdopodobnie okrągłej jamy (?). Jego wypełnisko tworzyła szara ziemia, w której znaleziono nieliczne fragmenty naczyń wczesnośredniowiecznych, w tym dwa fragmenty wylewów garnka oraz jeden fragment ornamentowany linią falistą (ryc. 3). Na podstawie odkrytej niewielkiej części obiektu trudno określić jego charakter i funkcję.

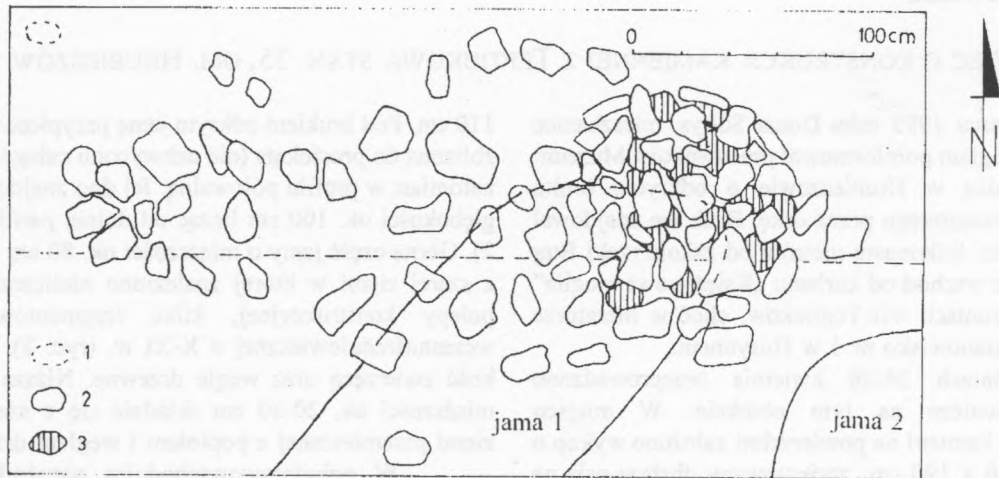
JÓZEF NIEDŹWIEDŹ

AN OVEN OF STONE CONSTRUCTION FROM TEPTIUKÓW, SITE 35, HRUBIESZÓW MUNICIPALITY

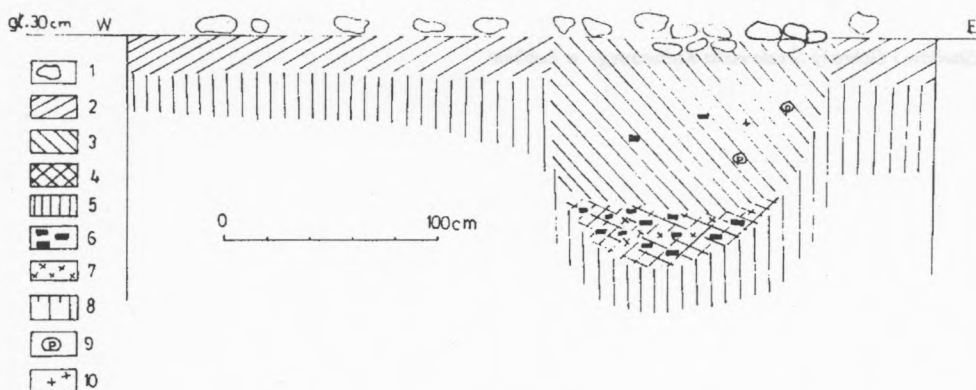
Salvage excavations carried out in spring, 1995, in site 35 in Teptiuków, resulted in a discovery of a new early medieval settlement. A small excavation ditch uncovered elements of a round oven made of

stones and a pit near it, as well as a small fragment of another object, probably a storage pit. In both objects few sherds of early medieval pottery, dated to 10th-11th centuries, were recorded.

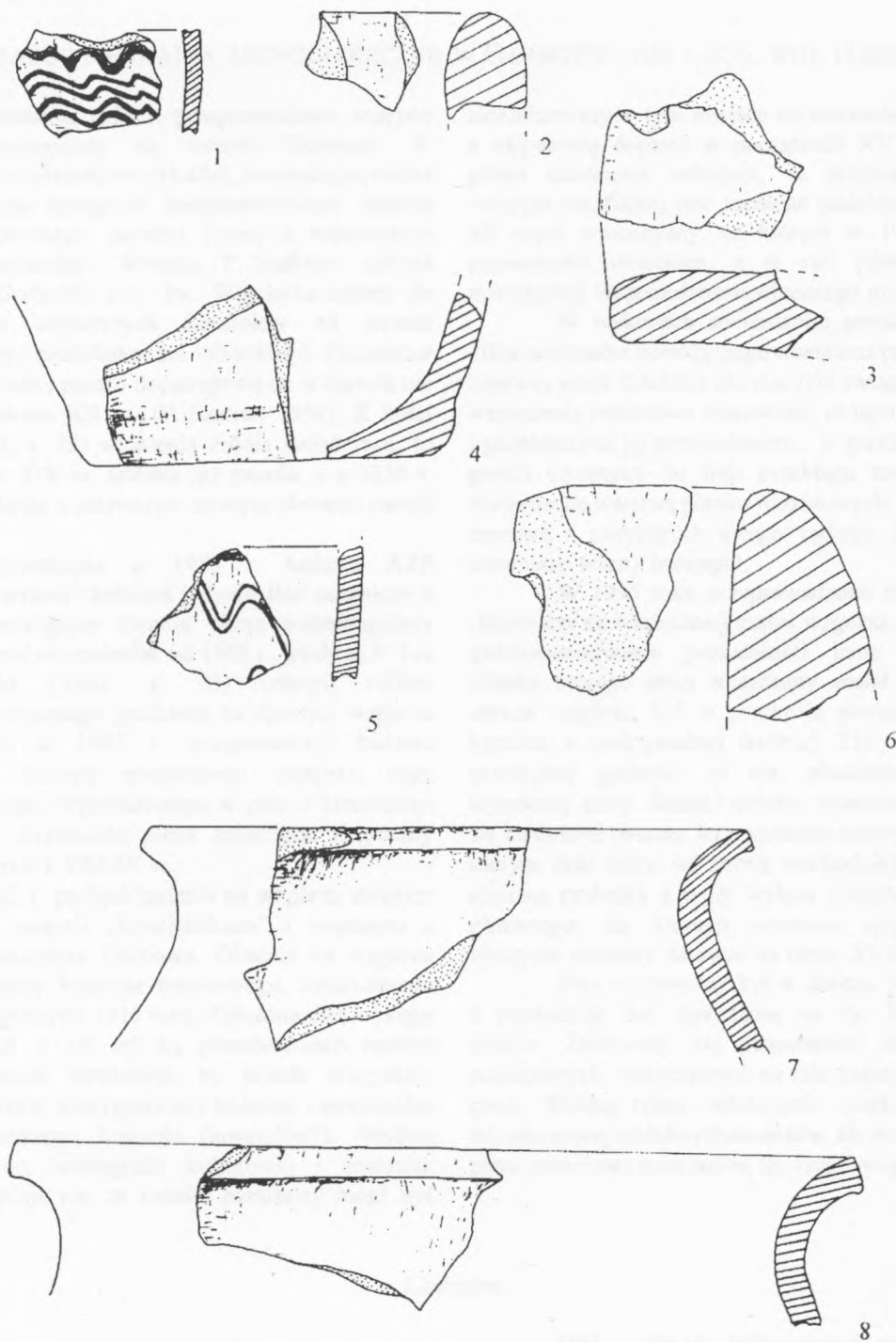
Regionalny Ośrodek Studiów i Ochrony Środowiska Kulturowego w Lublinie



Ryc. 1. Teptiuków, stan. 35, gm. Hrubieszów. Plan obiektów: 1 - kamienie z warstwy ornej, 2 - bruk kamienny na gł. 25-35 cm, 3 - bruk kamienny poniżej 35 cm.



Ryc. 2. Teptiuków, stan. 35, gm. Hrubieszów. Profil pieca: 1 - bruk kamienny, 2 - ziemia brunatna, 3 - ziemia szara, 4 - ziemia szara przemieszana z węglem drzewnym i popiołem, 5 - less, 6 - węgle drzewne, 7 - popiół, 8 - warstwa omnia, 9 - polepa, 10 - kości zwierzęce.



Ryc. 3. Teptiuków, stan. 35, gm. Hrubieszów. Zabytki z jamy przypiecowej (1-4, 6) i z obiektu 2 (5, 7-8).